



MELTP00F10W3



MELTX00YZ7RM

Městský úřad Litvínov

náměstí Míru 11, 436 01 Litvínov

odbor stavební úřad

Spis. zn.: OSÚ/3943/2022/DRD/PK-138
Čj.: MELT/86074/2022/PpURSP

Oprávněná úřední osoba pro vyřízení: Daniela Drdová
Telefon: +420 476 767 865
Fax: +420 476 767 801
E-mail: daniela.drdova@mulitvinov.cz
Oprávněná úřední osoba pro podpis: Bc. Petr Kačala

Datum: 28.11.2022

ROZHODNUTÍ

Výroková část:

Městský úřad Litvínov, stavební úřad, jako silniční správní úřad příslušný podle § 40 odst. 1 a 4 zákona č. 13/1997 Sb., o pozemních komunikacích, ve znění pozdějších předpisů (dále jen "zákon o pozemních komunikacích"), a speciální stavební úřad příslušný podle § 16 odst. 1 a § 40 odst. 4 písm. a) zákona o pozemních komunikacích, § 15 odst. 1 písm. c) a § 94j odst. 1 zákona č. 183/2006 Sb., o územním plánování a stavebním řádu (stavební zákon), ve znění pozdějších předpisů (dále jen "stavební zákon"), na podkladě žádosti o prodloužení platnosti společného povolení na stavbu, kterou dne 16.05.2022 podalo

Město Litvínov, IČO 00266027, náměstí Míru 11, 436 91 Litvínov-Horní Litvínov

(dále jen "stavebník"), podle § 94p odst. 5 stavebního zákona

prodlužuje

o 2 roky ode dne nabytí právní moci tohoto rozhodnutí platnost společného povolení, které vydal Městský úřad Litvínov, stavební úřad dne 27.04.2020 spis. zn. OSÚ/2214/2020/DRD/PK-138, čj. MELT/28136/2020/URSP s nabytím právní moci dne 20.05.2020 na stavbu s názvem:

K1909 Stavební úpravy lávky přes Bílý potok u Penny v Litvínově
Litvínov, Horní Litvínov

(dále jen "stavba") na pozemcích parc. č. 2446/10, 2453/45, 2453/58, 2568/1 v katastrálním území Horní Litvínov.

Stavební úřad dle § 94p stavebního zákona a § 13a vyhlášky č. 503/2006 Sb., o podrobnější úpravě územního rozhodování, územního opatření a stavebního řádu, ve znění pozdějších předpisů, stanoví podmínky pro umístění a provedení stavby:

1. Stavba bude dokončena nejpozději do 2 let ode dne nabytí právní moci tohoto rozhodnutí.
2. Budou splněny podmínky Městského úřadu Litvínov, odboru životního prostředí uvedené v závazném stanovisku – souhlasu se zásahem do významného krajinného prvku ze dne 23.08.2022 čj. MELT/54060/2022/OŽP/MAK/246.4:
 - Před realizací záměru bude vyžádáno stanovisko od Českého rybářského svazu, z.s., Místní organizace Most, ul. Budovatelů 2931/bl. 265, 434 01 Most, které bude plně respektováno.
 - Veškeré práce v předmětné lokalitě budou prováděny tak, aby nedošlo k ropnému znečištění vody a půdy.

- Během realizace záměru je subjekt provádějící práce povinen zajistit v maximální míře, aby nedocházelo k nadměrnému úhynu rostlin a zraňování či úhynu živočichů nebo ničení jejich biotopů.
 - Souhlas se vydává na dobu realizace stavby, nejpozději však do konce roku 30.06.2025.
3. Budou splněny podmínky Městského úřadu Litvínov, odboru životního prostředí uvedené v závazném stanovisku – souhlasu vodoprávního úřadu ze dne 25.08.2022 čj. MELT/61770/2022/OŽP/MAD/ZS:
- Během výstavby ani provozem nedojde k významnému znečištění vod ani jeho okolí, zvláště ne ropnými látkami.
 - Koryto vodního toku Bílý potok ID VT 10100479 nebude znečištěno stavebním materiálem, veškerý vybouraný i stavební materiál napadaný do koryta toku bude okamžitě odstraněn na náklad investora stavby.
 - V blízkosti vodního toku Bílý potok ID VT 10100479 (v jeho stanoveném záplavovém území) nebudou skladovány snadno rozpojitelné a odplavitelné materiály ani látky závadné vodám, pokud nebudou zabezpečeny před průtoky velkých vod.
 - Před zahájením stavby bude zpracován plán opatření pro případy havárie – „Havarijní plán“ podle vyhlášky č. 450/2005 Sb., o náležitostech nakládání se závadnými látkami a náležitostech havarijního plánu, způsobu a rozsahu hlášení havárií, jejich zneškodňování a odstraňování jejich škodlivých následků, který bude následně předložen Povodí Ohře, státní podnik, závodu Chomutov k vyjádření. Havarijní plán bude předložen ke schválení příslušnému vodoprávnímu úřadu pouze v případě, že bude podléhat schválení viz. ust. § 2 písm. c) bod 3 vyhlášky č. 450/2005 Sb.), před zahájením stavby.
 - Pro stavbu bude zpracován povodňový plán dle TNV 75 2931. Povodňový plán bude, po výběru zhotovitele stavby, předložen Povodí Ohře, státní podnik, závodu Chomutov, Spořická 4949, 430 01 Chomutov k vyjádření, poté bude v souladu s § 71 vodního zákona předložen povodňovému orgánu k potvrzení souladu s povodňovým plánem vyšší úrovně (MěÚ Litvínov, OŽP). To vše před zahájením stavebních prací. Povodňový plán bude obsahovat i technologický postup provádění stavby včetně návrhu způsobu převádění vody po dobu stavby.
 - Zahájení a ukončení prací bude min. 7 dní předem oznámeno zástupci Povodí Ohře, státní podnik, Chomutov * provoz Teplice: Ing. Gučík, tel.: 608 462 203, e-mail: gucik@poh.cz. V e-mailu bude uveden kontakt na osobu za stavbu zodpovědnou.
 - Povodí Ohře, státní podnik, Chomutov – provozu Teplice (Ing. Gučík, tel.: 608 462 203, e-mail: gucik@poh.cz, rovozu Teplice (Ing. Jindřich Gučík, e-mail: gucik@poh.cz, tel.: 608 462 203) budou v dostatečném předstihu oznámeny plány kontrolních prohlídek během stavby, ke kterým budou jako správci vodního toku přizváni.
 - Opevnění koryta, porušené výkopovými pracemi v místě základů lávky a chybějící opevnění v místě po odstranění stávajících pilířů v korytě, bude obnoveno a doplněno dle stávajícího opevnění. Technologický postup a specifikace materiálu bude předem projednána a odsouhlasena zástupcem Povodí Ohře, státní podnik, provozu Teplice (Ing. Gučík, tel.: 608 462 203, e-mail: gucik@poh.cz).
 - Po kompletním ukončení prací bude přizván zástupce Povodí Ohře, státní podnik, provozu Teplice (Ing. Gučík, tel.: 608 462 203, e-mail: gucik@poh.cz) ke kontrole provedené stavby, kde mu bude předána dokumentace skutečného provedení stavby. Konečný stav bude Ing. Jindřichem Gučíkem protokolárně odsouhlasen.
4. Budou splněny podmínky státního podniku Povodí Ohře uvedené ve vyjádření ze dne 10.08.2022 zn. POH/38096/2022-2/032100:
- Pro dobu stavby bude zpracován havarijní plán dle vyhlášky č. 450/2005 Sb., v platném znění a povodňový plán dle TNV 75 2931. Tyto plány budou po výběru zhotovitele stavby předloženy Povodí Ohře, státní podnik Chomutov (Spořická 4956, 430 46 Chomutov) k vyjádření, poté bude havarijní plán schválen příslušným vodoprávním úřadem a povodňový plán bude v souladu s § 71 odst. 7 vodního zákona předložen povodňovému orgánu příslušné obce k potvrzení souladu s povodňovým plánem této obce. To vše ještě před zahájením stavebních prací. Povodňový plán bude obsahovat i technologický postup provádění stavby včetně návrhu způsobu převádění vody po dobu stavby.

- Povodí Ohře, státní podnik, provozu Teplice (kontaktní osoba - Ing. Jindřich Gučík, e-mail: gucik@poh.cz, tel.: 608 462 203) bude v předstihu (min. 7 dní) oznámeno zahájení a ukončení prací.
 - S dostatečným předstihem nám budou oznámeny plány kontrolních prohlídek během stavby, ke kterým budeme přizváni (kontakt Ing. Jindřich Gučík, e-mail: gucik@poh.cz, tel.: 608 462 203).
 - Opevnění koryta porušené výkopovými pracemi v místě základů lávky a chybějící opevnění v místě po odstranění stávajících pilířů v korytě bude obnoveno a doplněno dle stávajícího opevnění. Technologický postup a specifikace materiálu bude předem projednána a odsouhlasena zástupcem Povodí Ohře, státní podnik, provozu Teplice (kontakt Ing. Jindřich Gučík, e-mail: gucik@poh.cz, tel.: 608 462 203).
 - Případné napadávky ze stavby budou z koryta vodního toku neprodleně odstraněny na náklady investora.
 - Po kompletním ukončení prací bude přizván zástupce Povodí Ohře, státní podnik, provozu Teplice (kontakt Ing. Jindřich Gučík, e-mail: gucik@poh.cz, tel.: 608 462 203) ke kontrole provedené stavby, kde mu bude předána dokumentace skutečného provedení stavby (ve výškovém systému Bpv, digitální zaměření skutečného provedení ve formátu DXF nebo DWG). Konečný stav bude naším pracovníkem protokolárně odsouhlasen.
5. Budou splněny podmínky GasNet Služby, s.r.o., uvedené ve stanovisku ze dne 19.09.2022 zn. 5002686488, které je přílohou tohoto rozhodnutí.
6. Budou splněny podmínky ČEZ Distribuce, a.s., uvedené ve vyjádření k žádosti o souhlas s činností a/nebo s umístěním stavby v ochranném pásmu zařízení distribuční soustavy ze dne 19.10.2022 zn. 001128822348, které je přílohou tohoto rozhodnutí.
7. Budou splněny podmínky Severočeských vodovodů a kanalizací, a.s., uvedené ve vyjádření ze dne 26.09.2022 zn. O22690102102/UTPCMO/FV, které je přílohou tohoto rozhodnutí.
8. Budou splněny podmínky společnosti CETIN a.s. uvedené ve vyjádření ze dne 08.09.2022 čj. 769768/22, které je přílohou tohoto rozhodnutí.
9. Ostatní podmínky uvedené ve společném povolení spis. zn. spis. zn. OSÚ/2214/2020/DRD/PK-138, čj. MELT/28136/2020/URSP ze dne 27.04.2020 se nemění a zůstávají v platnosti v plném znění.

Účastníci řízení dle § 94k stavebního zákona, v návaznosti na ustanovení § 27 odst. 1 zákona č. 500/2004 Sb. správní řád:

Město Litvínov, náměstí Míru 11, 436 91 Litvínov-Horní Litvínov
Povodí Ohře, státní podnik, Bezručova 4219, 430 03 Chomutov

Odůvodnění:

Dne 16.05.2022 podal stavebník žádost o prodloužení platnosti společného povolení. Nezahájení stavby v době platnosti společného povolení je zdůvodněno finančními důvody.

Vydané společné povolení ze dne 27.04.2020 spis. zn. OSÚ/2214/2020/DRD/PK-138, čj. MELT/28136/2020/URSP s nabytím právní moci dne 20.05.2020 pozbývá platnosti, ve smyslu § 94p odst. 5 stavebního zákona, jestliže stavba nebyla zahájena do 2 let o, kdy nabylo právní moci. Před uplynutím této lhůty požádal stavebník o prodloužení platnosti společného povolení z výše uvedeného důvodu.

Vzhledem k tomu, že předložená žádost neposkytovala dostatečný podklad pro její řádné posouzení, Městský úřad Litvínov, stavební úřad vyzval stavebníka výzvou ze dne 08.06.2022 čj. MELT/42686/2022/VYZ k doplnění žádosti do 31.10.2022 a řízení současně usnesením ze dne 08.06.2022 čj. MELT/42687/2022/PrURSP přerušil. Žádost byla doplněna dne 20.10.2022.

Stavební úřad opatřením ze dne 01.11.2022 oznámil zahájení řízení o prodloužení platnosti společného povolení všem známým účastníkům řízení a dotčeným orgánům a stanovil lhůtu pro uplatnění závazných stanovisek, námitek a připomínek účastníků řízení do 15 dnů de dne doručení oznámení.

Stavební úřad posoudil důvody, pro které nebyla stavba zahájena. Protože předpoklady, za kterých bylo společné povolení vydáno, zůstaly nezměněny, zejména zůstala v platnosti stanoviska dotčených orgánů, případně byla doložena aktualizovaná, a stavebník doložil platná stanoviska vlastníků technické infrastruktury, stavební úřad žádosti vyhověl.

Přílohy k žádosti a další písemnosti:

- Městský úřad Litvínov, odbor životního prostředí – závazné stanovisko ze dne 25.08.2022 čj. MELT/61770/2022/OŽP/MAD/ZS
- Městský úřad Litvínov, odbor životního prostředí – závazné stanovisko ze dne 23.08.2022 čj. MELT/54060/2022/OŽP/MAK/246.4
- Městský úřad Litvínov, odbor investic a regionálního rozvoje – úřad územního plánování – závazné stanovisko ze dne 27.07.2022 spis. zn. OIRR/5026/2022/BUM
- Ministerstvo obrany, Oddělení ochrany územních zájmů Čechy - stanovisko ze dne 10.08.2022 čj. 141385/2022-OÚZ-OHA-1322
- Povodí Ohře, státní podnik – vyjádření ze dne 10.08.2022 zn. POH/38096/2022-2/032100
- Vodafone Czech Republic a.s. – vyjádření ze dne 09.09.2022 zn. 220909-1410466915
- Severočeské vodovody a kanalizace, a.s. – vyjádření ze dne 26.09.2022 zn. O22690102102/UTPCMO/FV
- Severočeská teplárenská, a.s. – vyjádření ze dne 12.09.2022 zn. ST-V-2022-00375
- CETIN a.s. – vyjádření ze dne 08.09.2022 čj. 769768/22
- T-Mobile Czech Republic a.s. – vyjádření ze dne 10.09.2022 zn. E46393/22
- T-Mobile Czech Republic a.s. – vyjádření ze dne 20.11.2022 10.09.2022 zn. E46393/22
- ČEZ Distribuce, a.s. – sdělení ze dne 09.09.2022 zn. 0101807236
- ČEZ Distribuce, a.s. – vyjádření k žádosti o souhlas s činností a/nebo s umístěním stavby v ochranném pásmu zařízení distribuční soustavy ze dne 19.10.2022 zn. 001128822348
- Telco Pro Services, a.s. – sdělení ze dne 09.09.2022 zn. 0201465780
- ČEZ ICT Services, a.s. – sdělení ze dne 09.09.2022 zn. 0700603120
- GasNet Služby, s.r.o. – stanovisko ze dne 19.09.2022 zn. 5002686488

Městský úřad Litvínov, stavební úřad zajistil vzájemný soulad předložených závazných stanovisek dotčených orgánů vyžadovaných zvláštními předpisy, zkoordinoval obsah těchto stanovisek a zahrnul je do podmínek tohoto rozhodnutí.

Účastníci řízení podle ustanovení § 94k stavebního zákona v návaznosti na ustanovení 27 odst. 2 zákona č. 500/2004 Sb. správní řád, ve znění pozdějších předpisů:

Retail Property Portfolio s. r. o.

Vypořádání s návrhy a námitkami účastníků:

Povodí Ohře, státní podnik, Chomutov, účastník řízení z pozice vlastníka dotčeného pozemku uplatnil ve vyjádření ze dne 10.08.2022 zn. POH/38096/2022-2/032100 podmínky pro realizaci stavby, tyto byly zahrnuty do podmínek tohoto rozhodnutí – podmínka č. 4. Požadavek na majetkoprávní vypořádání, užívání pozemku p.č. 2568/1 v k.ú. Horní Litvínov, je splněn. Smlouva č. 1278/2019 o uzavření budoucí smlouvy o věcném břemenu – služebnosti byla uzavřena dne 10.03.2020.

Stavební úřad rozhodl, jak je uvedeno ve výroku rozhodnutí, za použití ustanovení právních předpisů ve výroku uvedených.

Poučení účastníků:

Proti tomuto rozhodnutí se lze odvolat do 15 dnů ode dne jeho oznámení ke Krajskému úřadu Ústeckého kraje podáním u zdejšího správního orgánu.

Odvolání se podává s potřebným počtem stejnopisů tak, aby jeden stejnopis zůstal správnímu orgánu a aby každý účastník dostal jeden stejnopis. Nepodá-li účastník potřebný počet stejnopisů, vyhotoví je správní orgán na náklady účastníka.

Odvoláním lze napadnout výrokovou část rozhodnutí, jednotlivý výrok nebo jeho vedlejší ustanovení. Odvolání jen proti odůvodnění rozhodnutí je nepřipustné.

Při doručení jednotlivě je dnem doručení den, kdy byla písemnost doručena do vlastních rukou. Doručení je provedeno vyzvednutím písemnosti prostřednictvím provozovatele poštovních služeb nebo do datové schránky.

Jestliže písemnost uložená na poštovní službě není vyzvednuta ve lhůtě 10 dnů ode dne, kdy byla k vyzvednutí připravena, je považována za doručenu posledním dnem této lhůty. Dokument, který byl dodán do datové schránky, je doručen okamžikem, kdy se do datové schránky přihlásí osoba, která má s ohledem na rozsah svého oprávnění přístup k dodanému dokumentu.

Nepřihlásí-li se do datové schránky oprávněná osoba ve lhůtě 10 dnů ode dne, kdy byl dokument dodán do datové schránky, považuje se tento dokument za doručení posledním dnem této lhůty. V případě, že si adresát vyzvedne písemnost po 10ti denní lhůtě, lhůta pro podání odvolání se nepočítá od faktického převzetí písemnosti, ale od 11. dne od uložení písemnosti.



Bc. Petr Kačala
vedoucí stavebního úřadu

**Poplatek:**

Správní poplatek podle zákona č. 634/2004 Sb., o správních poplatcích, ve znění pozdějších předpisů je osvobozen.

Obdrží:**Dodejky**

Účastníci řízení dle § 94k odst. a) stavebního zákona

Stavebník

Město Litvínov zastoupené Městským úřadem, odborem investic a regionálního rozvoje, náměstí Míru č.p. 11, Horní Litvínov, 436 91 Litvínov 1

Účastníci řízení dle § 94k odst. b) stavebního zákona

Obec, na jejímž území má být požadovaný záměr uskutečněn

Město Litvínov zastoupené Městským úřadem, odborem investic a regionálního rozvoje, náměstí Míru č.p. 11, Horní Litvínov, 436 91 Litvínov 1

Účastníci řízení dle § 94k odst. d) stavebního zákona

Vlastník pozemku, na kterém má být požadovaný záměr uskutečněn, není-li sám stavebníkem, nebo ten, kdo má jiné věcné právo k tomuto pozemku

Povodí Ohře, státní podnik, sídlo: Bezručova č.p. 4219, 430 03 Chomutov 3, IDDS: 7ptt8gm

Účastníci řízení dle § 94k odst. e) stavebního zákona

Osoba, jejíž vlastnické nebo jiné věcné právo k sousedním stavbám anebo sousedním pozemkům nebo stavbám na nich může být společným povolením přímo dotčeno

Retail Property Portfolio s. r. o., sídlo: Rybná č.p. 682/14, 110 00 Praha 1-Staré Město, IDDS: fzhbv53

MĚSTO LITVÍNŮV zast. Městským úřadem Litvínov, odborem nakládání s majetkem, náměstí Míru č.p. 11, Horní Litvínov, 436 01 Litvínov 1

Dotčené orgány

Městský úřad Litvínov, odbor investic a regionálního rozvoje, úřad územního plánování, náměstí Míru č.p. 11, Horní Litvínov, 436 01 Litvínov 1

Městský úřad Litvínov, odbor správních evidencí, náměstí Míru č.p. 11, Horní Litvínov, 436 01 Litvínov 1

Městský úřad Litvínov, odbor životního prostředí, náměstí Míru č.p. 11, Horní Litvínov, 436 01 Litvínov 1

Ministerstvo obrany, Sekce nakládání s majetkem, odbor ochrany územních zájmů, IDDS: hjyaavk

Krajské ředitelství policie Ústeckého kraje, Územní odbor Most, Dopravní inspektorát Most, IDDS: a64ai6n

Vypraveno dne: 30. 11. 2022



naše značka
5002686488
vyřizuje
Šárka Falisová
datum
19.09.2022

Město Litvínov
U Bílého sloupu 515
43601 Litvínov

Věc:
K1909 Stavební úpravy lávky přes Bílý potok u Penny v Litvínově

K.ú. - p.č.: Horní Litvínov

Stavebník: Město Litvínov, U Bílého sloupu 515, 43601 Litvínov

Účel stavby: Povolení stavby - stavební režim (ÚR+SP)

GasNet, s.r.o., jako provozovatel distribuční soustavy (PDS) a technické infrastruktury, zastoupený GasNet Služby, s.r.o., vydává toto stanovisko:

V ZÁJMOMÉM ÚZEMÍ STAVBY SE NACHÁZÍ TATO PLYNÁRENSKÁ ZAŘÍZENÍ A PLYNOVODNÍ PŘÍPOJKY:
NTL přípojka

- při souběhu a křížení IS požadujeme dodržení odstupových vzdáleností dle ČSN 73 6005
- před zahájením stavby BUDE PROVEDENO vytyčení PZ viz odst.3, během stavby kontrola PZ
- poskytnutý zářez je pouze ORIENTAČNÍ
- v ochranném pásmu NTL plyn. zařízení (1 m na každou stranu) nebudou umístovány základy staveb, budov; podezdívky, patky; pilíře; prováděna skládka materiálu a výšková úprava terénu; PZ musí být volně přístupné
- stavební činnost požadujeme provádět takovým způsobem, aby nedošlo k poškození či ohrožení provozu stávajícího plynárenského zařízení; nesmí být měněna jeho poloha a během stavby musí být plyn. zařízení řádně kontrolováno inspektorem PZ (bude sepsán protokol o kontrole)

Při realizaci stavby je nutno dodržovat veškerá pravidla stanovená pro práce v ochranném pásmu (OP) plynárenského zařízení a plynovodních přípojek, které činí 1 m na každou stranu měřeno kolmo od osy plynovodu a přípojek. Veškeré stavební práce budou prováděny v OP výhradně ručním způsobem a musí být vykonávány tak, aby v žádném případě nenarušily bezpečný provoz uvedených plynárenských zařízení a plynovodních přípojek.

V rozsahu této stavby souhlasíme s povolením stavby dle zákona 183/2006 Sb. ve znění pozdějších předpisů. Tento souhlas platí pro územní řízení. Řízení o územním souhlasu, veřejnoprávní smlouvy pro umístění stavby, zjednodušené územní řízení, ohlášení, stavební řízení, společné územní a stavební řízení, veřejnoprávní smlouvu o provedení stavby nebo oznámení stavebního záměru s certifikátem autorizovaného inspektora.

V zájmovém území se mohou nacházet plynárenská zařízení jiných vlastníků či správců, případně i dlouhodobě nefunkční/neprovozovaná plynárenská zařízení (bez dostupných informací o jejich poloze a vlastnictví).

Plynárenská zařízení a plynovodní přípojky (dále jen PZ) jsou dle ust. § 2925 zákona č. 89/2012 Sb., občanského zákoníku, provozovány jako zařízení zvlášť nebezpečná a z tohoto důvodu jsou chráněna ochranným pásmem dle zákona č.458/2000 Sb. ve znění pozdějších předpisů.

Rozsah ochranného pásma je stanoven v zákoně 458/2000 Sb. ve znění pozdějších předpisů.

GasNet Služby, s.r.o.

Plynárenská 449/J. · Zábřehovice · 602 00 Brno · T 555 90 10 10 · www.gasnet.cz

IC: 27935331 · DIC: CZ27935331

Zápis do obchodního rejstříku: Krajský soud v Brně, sp. zn. C 57165, dne 26. 7. 2007

Certificate of Incorporation: Regional Court in Brno, ref. number C 57165, on 26th July 2007

Zákaznická linka GasNet 555 90 10 10, info@gasnet.cz, www.gasnet.cz



Stavební činnosti je možné realizovat pouze při dodržení podmínek stanovených v tomto stanovisku. Nebudou-li tyto podmínky dodrženy, budou stavební činnosti považovány dle § 68 zákona č.458/2000 Sb. ve znění pozdějších předpisů za činnost bez našeho předchozího souhlasu. Při každé změně projektu nebo stavby (zejména trasy navrhovaných inženýrských sítí) je nutné požádat o nové stanovisko k této změně.

Nedodržení podmínek uvedených v tomto stanovisku zakládá odpovědnost stavebníka za vzniklé škody.

Za stavební činnosti se pro účely tohoto stanoviska považují všechny činnosti prováděné v ochranném pásmu PZ (tzn. bezvýkopové technologie a terénní úpravy) a činnosti mimo ochranné pásmo, pokud by takové činnosti mohly ohrozit bezpečnost a spolehlivost PZ (např. trhací práce, sesuvy půdy, vibrace, apod.).

Případné zřizování stavenišť, skladování materiálů, stavebních strojů apod. bude realizováno mimo ochranné pásmo PZ (není-li ve stanovisku uvedeno jinak).

Při použití nákladních vozidel, stavebních strojů a mechanismů požadujeme zabezpečit případný přejezd přes PZ uložením betonových panelů v místě přejezdu PZ.

PŘI REALIZACI STAVBY BUDOU DODRŽENY TYTO PODMÍNKY PRO PROVÁDĚNÍ STAVEBNÍ ČINNOSTI:

(1) Před zahájením stavební činnosti bude provedeno vytyčení trasy a přesné určení uložení PZ. Vytyčení trasy provede příslušná regionální oblast ZDARMA. Formulář a kontakt naleznete na <https://www.gasnet.cz/cs/ds-vytyceni-pz/>, lze využít QR kód, který je uveden v tomto stanovisku. Při podání žádosti uveďte zadatel naší značku (číslo jednoty) uvedenou v úvodu tohoto stanoviska a sdělí termín zahájení a ukončení stavby. O provedeném vytyčení trasy bude sepsán protokol. Přesné určení uložení PZ (sondou) je povinen provést stavebník na svůj náklad.
BEZ VYTÝČENÍ TRASY A PŘESNÉHO URČENÍ ULOŽENÍ PZ STAVEBNÍKEM NESMÍ BÝT VLASTNÍ STAVEBNÍ ČINNOST ZAHÁJENA. VYTÝČENÍ POVAŽUJEME ZA ZAHÁJENÍ STAVEBNÍ ČINNOSTI V OCHRANNÉM A BEZPEČNOSTNÍM PÁSMU PZ. PROTOKOL O VYTÝČENÍ MÁ PLATNOST 2 MĚSÍCE.

(2) Stavebník je povinen stavebnímu podnikateli prokazatelně předat kopii tohoto stanoviska. Převzetí kopie stvrdí stavební podnikatel stavebníkovým podpisem a zápisem do stavebního deníku. Pracovníci provádějící stavební činnosti budou prokazatelně seznámeni s polohou PZ, rozsahem ochranného pásma a těmito podmínkami.

(3) Bude dodržena mj. ČSN 73 6005, TPG 702 01, TPG 702 04, TPG 700 03, zákon č.458/2000 Sb. ve znění pozdějších předpisů, případně další předpisy související s uvedenou stavbou.

(4) Při provádění stavební činnosti v ochranném pásmu PZ vč. přesného určení uložení PZ je stavebník povinen učinit taková opatření, aby nedošlo k poškození PZ nebo ovlivnění jejich bezpečnosti a spolehlivosti provozu. Nebude použito nevhodného nářadí, zemina bude těžena pouze ručně bez použití pneumatických, elektrických, bateriových a motorových nářadí.

(5) V případě použití bezvýkopových technologií (např. protlaků) bude před zahájením stavební činnosti provedeno úplné obnazezení PZ v místě křížení na náklady stavebníka. Technologie musí být navržena tak, aby v místě křížení nebo souběhu s PZ byl dostatečný stranový nebo výškový odstup od PZ, který zajistí nepoškození PZ během prací a to s ohledem na použití bezvýkopovou technologii a všechny její účinky na okolní terén. V případě, že nemůže být tato podmínka dodržena, nesmí být použita bezvýkopová technologie.

(6) Odkrytá PZ budou v průběhu nebo při přerušení stavební činnosti řádně zabezpečena proti jejich poškození.

(7) Poklopy uzávěrů a ostatních armatur na PZ, vč. hlavních uzávěrů plynu (HUP) na odběrném plynovém zařízení udržovat stále přístupné a funkční po celou dobu trvání stavební činnosti.

(8) Bude zachována hloubka uložení PZ (není-li ve stanovisku uvedeno jinak).

(9) Stavebník je povinen neprodleně oznámit každé i sebemenší poškození PZ (vč. drobných vrypů do PE potrubí, poškození izolace, signalizačního vodiče, vyznačené fólie, markeru atd.) na telefon 1239.

(10) Před provedením zákopu a v průběhu stavby bude provedena kontrola dodržení podmínek stanovených pro stavební činnosti v ochranném pásmu PZ. Povinnost kontroly se vztahuje i na PZ, která nebyla odhalena. Kontrolu provede příslušná regionální oblast (formulář a kontakt naleznete na <https://www.gasnet.cz/cs/ds-vytyceni-pz/>, lze využít QR kód, který je uveden v tomto stanovisku). Při žádosti uveďte zadatel naší značku (číslo jednoty) uvedenou v úvodu tohoto stanoviska. Kontrolu je třeba objednat min. 5 dnů předem.
Předmetem kontroly je také ověření dodržení stanovené odstupové vzdálenosti staveb, které byly povoleny v ochranném a bezpečnostním pásmu PZ.

(11) O provedené kontrole bude sepsán protokol. Bez provedené kontroly nesmí být PZ zasypána. Stavebník je povinen na základě výzvy provozovatele PZ, nebo jeho zástupce doložit průkaznou dokumentaci o nepoškození PZ během výstavby nebo provést na své náklady kontrolní sondy v místě styku stavby s PZ.

Příloha: Orientační zakres plynárenského zařízení. Tato příloha je nedílnou součástí stanoviska č. 5002686488 ze dne 19.09.2022

Provozovatel DS: GasNet, s.r.o., Stavebník: Město Litvínov, U Bílého sloupu 515, 43601 Litvínov, K.ú.: Horní Litvínov.



Legenda:

linie plynovodu	
NTL	
STL	
VTL	
VVTL	
nefunkční	
plánovaná stavba před realizací	
ve výstavbě, neuvedeno do provozu	
regulační stanice	
ochranné zařízení	
kabel	
elektropřipojka	
kabel protikorozi ochrany	
anodové uzemnění	
stanice katodové ochrany	
pásmo vlivu anodového uzemnění SKA	
neplynovodní zařízení/technologie (lit bod/plocha)	

gasnet

(12) Plynárenské zařízení a plynovodní přípojky budou před zášypem výkopu řádně podšypány a obsypány, bude provedeno zhuštění a bude osazena výstražná fólie žluté barvy, to vše v souladu s předpisem provozovatele distribuční soustavy „Zásady pro projektování, výstavbu, rekonstrukce a opravy“, který naleznete na <https://www.gasnet.cz/cs/technicke-dokumenty/> a v souladu s ČSN EN 12007-1-4, TP G 702 01, TP G 702 04.

(13) Neproředně po skončení stavební činnosti budou řádně osazeny všechny poklopy a nadzemní prvky PZ.

(14) Pokud stavebník nedodá podmínky stanovené tímto stanoviskem bude činnost stavebníka vyhodnocena provozovatelem PZ jako narušení ochranného nebo bezpečnostního pásma PZ a budou z toho vyzvozeny příslušné důsledky.

Platí pouze pro území vyznačené v příloze tohoto stanoviska a to 24 měsíců ode dne jeho vydání.

V případě dotčení pozemku v majetku společnosti GasNet, s.r.o., je třeba dále projednat smluvní vztah k tomuto pozemku, kontakt na projednání naleznete na adrese www.gasnet.cz/cs/kontakti-system/, činnost smluvní vztahy - pozemky a budovy plynárenských zařízení.

Za správnost a úplnost dokumentace předložené s žádostí včetně jejího souladu s platnými předpisy plně zodpovídá její zpracovatel. Stanovisko nenahrazuje případná další stanoviska k jiným částem stavby.

V případě další korespondence nebo jednání (např. změna stavby) uvádějte naši značku - 5002686488 a datum tohoto stanoviska. Kontakty jsou k dispozici na <https://www.gasnet.cz/cs/kontakti-system/>.

GasNet

GasNet, s.r.o., zastoupená společností GasNet Služby, s.r.o., IČ 27935311

Sárka Falisová

Technik externích požadavků-Čechy

Oddělení zpracování ext. požadavků-Čechy

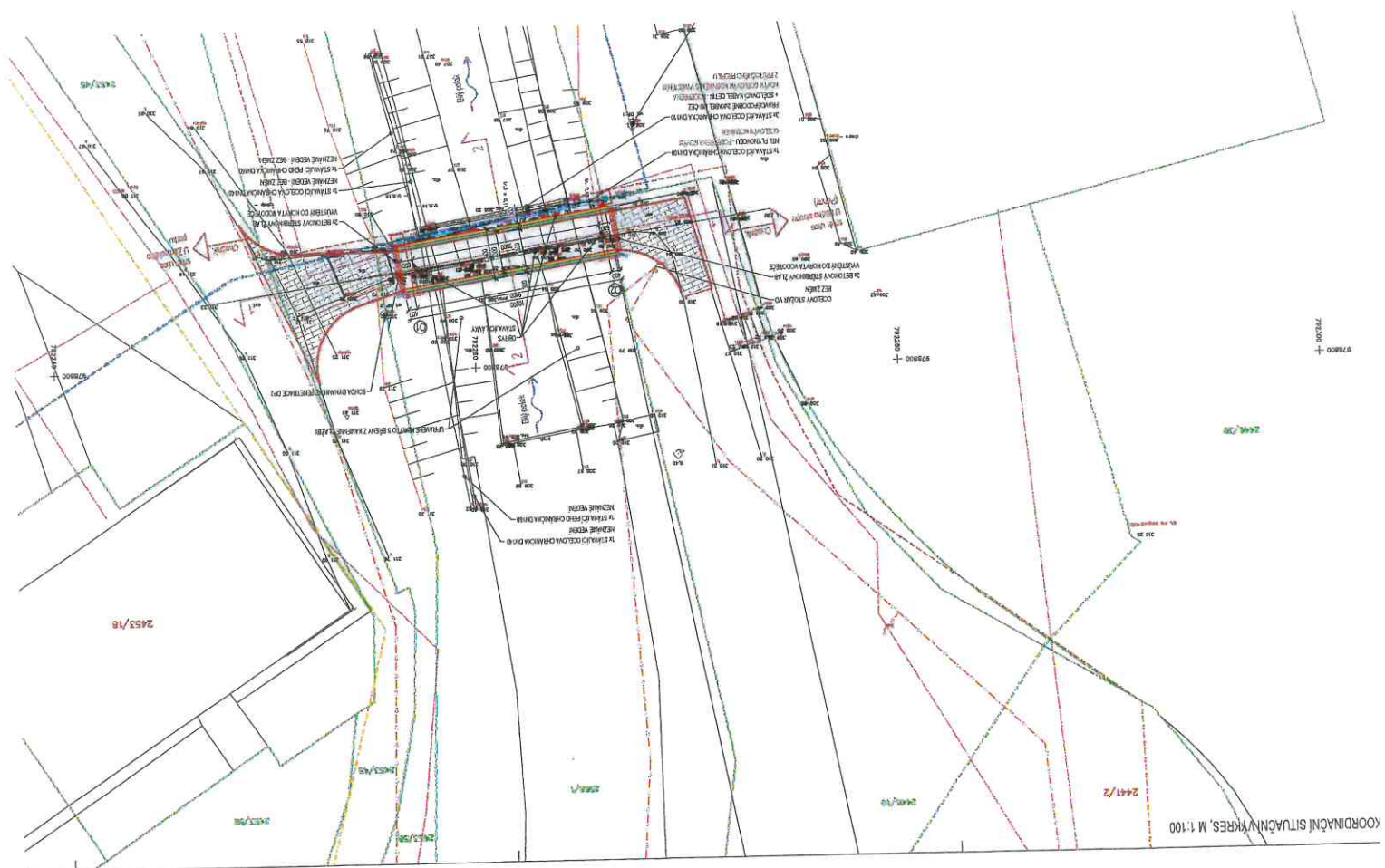
SARKA.FALISOVA@GASNET.CZ



Zažádejte o vyřízení

Přílohy: Orientační zakres plynárenského zařízení, Orientační zakres plynárenského zařízení, Ověřená příloha žadatele


















IZOZATEL DS: GasNet, s.r.o.; Stavebník: Město Litvínov, U Bílého sloupu 515, 43601 Litvínov, K.ú.: Horní Litvínov.



loha: Orientační zářez plynárenského zařízení. Tato příloha je nedílnou součástí stanoviska č. 5002686488 ze dne 19.09.2022.

vozovatel DS: GasNet, s.r.o.; Stavebník: Město Litvínov, u Bližeho sloupu 515, 43601 Litvínov, K.ú.: Horní Litvínov.



legenda:	
línie plynovodu	
NTL	
STL	
VTL	
VTL	
nefunkční	
plánovaná stavba před realizací	
ve výstavbě, neuvedeno do provozu	
regulační stanice	
ochranné zařízení	
kabel	
elektrotopřipojka	
kabel protikorozi	
anodové uzemnění	
stanice katodové ochrany	
pásmo vlnu anodového uzemnění SKAO	
neplynovodní technologie bodů	

Město Litvínov
náměstí Míru 11
Litvínov
436 01 HORNÍ LITVÍNŮV



00000000101782890703

NAŠE ZNAČKA VÝHLED / LINKA MÍSTO ODESLÁNÍ / DNE
00112882348 Bc. Josef Kromch / 800 850 860 Píseň 19. 10. 2022

Vyřídění k žádosti o souhlas s činností a/nebo s umístěním stavby v ochranném pásmu zařízení distribuční soustavy

Vážená paní, vážený pane,

dovolíme nám, abychom reagovali na Vaši žádost ze dne 6. 10. 2022, ve které nás žádáte o souhlas s činností a/nebo umístěním stavby v blízkosti zařízení distribuční soustavy, resp. v ochranném pásmu zařízení distribuční soustavy (dále jen „zařízení“) v majetku společnosti ČEZ Distribuce, a. s.

Stavba a/nebo s ní související činnost na pozemku parcelní číslo 2568/1 v katastrálním území Horní Litvínov vedená pod názvem „Rekonstrukce lávky přes Bílý potok“ se nachází v blízkosti zařízení distribuční soustavy, resp. zasahuje do ochranného pásma zařízení kabelové NN 0,4 kV v majetku provozovatele distribuční soustavy společnosti ČEZ Distribuce, a. s.

Jménem společnosti ČEZ Distribuce, a. s., Vám sdělujeme, že udělujeme souhlas s činností a/nebo umístěním stavby v blízkosti zařízení distribuční soustavy, resp. v ochranném pásmu předemného zařízení.

Toto vyřídění pozbyvá platnosti, nebude-li činnost a/nebo stavba zahájena do 1 roku od udělení souhlasu.

Platnost tohoto souhlasu je vázána na dodržení následujících podmínek:

1. Budou zachovány stávající kabelové trasy uložené v místě lávky. Během stavby, pokud budou obnaženy, budou zakryty proti mechanickému poškození a patřičně vyvázaný, aby nedocházelo k průvratu. Nebudou zalitý betonem. V budoucí lávce musí být uloženy v kabelových chráncích, které zajistí investor na své náklady.
2. Podniknou pro zajištění činnosti v blízkosti zařízení distribuční soustavy, resp. v ochranném pásmu je pláně sdělení o existenci zařízení v majetku společnosti ČEZ Distribuce, a. s., pro výše uvedené zájmové území, které získáte prostřednictvím Geoportálu (geoportal.cezdistribuce.cz), při dodržení podmínek uvedených ve sdělení a v tomto vyřídění.
3. Místa křížení a souběhy ostatních zařízení a staveb se zařízeními energetickými, komunikačními sítěmi pro elektronickou komunikaci nebo zařízeními technické infrastruktury musí být vypořádány a prověřeny v souladu s platnými normami a předpisy, zejména s ČSN 33 2000-5-52, ČSN EN 50110-1, ČSN EN 50341-1, ČSN 73 6005 a PNE 33 0000-6, PNE 33 3301, PNE 34 1050.
4. V případě nadzemního vedení nn budou pro stavby a konstrukce dodrženy odstupové vzdálenosti uvedené v PNE 33 3302 a manu výkopu doporučujeme při realizaci stavby umístit min. 1 m od základové části podpěrného bodu.

ČEZ Distribuce, a. s.

Dečín - Dečín IV/Padomky, Teplická 674/8, PSČ 405 02 | IČO: 24729035, DIČ: CZ24729035 |
zapsaná v obchodním rejstříku vedeném Krajským soudem v Ústí nad Labem, sp. zn. B 2145 |
bezplatná linka: 800 850 860, e-mail: info@cezdistribuce.cz, www.cezdistribuce.cz |
zasielací adresa: ČEZ Distribuce, a. s., Píseň, Guidenceova 2577/19, PSČ 328 00

SKUPINA ČEZ

www.cezdistribuce.cz

Otoča prošim

5. Při realizaci stavby a/nebo provádění související činnosti nesmí dojít v žádném případě k nebezpečnému přiblížení osob, věcí, zařízení nebo mechanismů a strojů k živým částem pod napětím, tj. musí být dodržena minimální vzdálenost 1 m od živých částí zařízení nn, 2 m od vedení nn a 3 m od vedení vnn dle PNE 33 0000-6 s vazbou na ČSN EN 50110-1, pokud není větší vzdálenost stanovena v jiném předpisu (např. ČSN ISO 12480-1). V případě, že nebude možné tuto vzdálenost dodržet, je žadatel povinen počítat o vypnutí předemného elektrického zařízení, případně o dočasné zatížení vodičů nn.
6. Pracovníci provádějící práce budou prokazatelně poučeni o nebezpečí, které hrozí při nedodržení bezpečnostních předpisů. S ohledem na provádění prací v blízkosti zařízení distribuční soustavy, resp. v ochranném pásmu upozorňujeme na možnost nebezpečných vlivů od elektrického zařízení. Opatření proti těmto vlivům je na straně žadatele, dodavatele prací nebo jiní pověřených osobách ČEZ Distribuce, a. s., nepřevážně žádnou zodpovědnost za případné škody, které vzniknou následkem poruchy nebo havárie elektrického zařízení za nepředvídaných okolností nebo nedodržení výše uvedených podmínek.
7. Stavbou nebude narušeno stávající uzemnění nadzemního vedení ani statika podpěrných bodů. Nebude-li možné toto dodržet je nutné situaci řešit formou přeložky zařízení distribuční soustavy ve směsu § 47 zákona č. 458/2000 Sb., v platném znění.
8. V případě činnosti a/nebo stavby v blízkosti elektrického vedení, resp. v ochranném pásmu bude dotčený prostor ze všech stran možného přístupu/vjezdu po celou dobu realizace viditelně označen výstražnou cedulí.
9. Umístěním stavby nesmí dojít ke zřízení přístupu našich pracovníků a pracovníků námi pověřených firem k zařízení v majetku společnosti ČEZ Distribuce, a. s. Při případné úpravě povrchu nesmí dojít ke změně výškové hladiny země oproti soudastnému stavu.
10. Musí být dodrženy Podmínky pro práce v ochranných pásmech zařízení, které jsou v platném znění k dispozici na www.cezdistribuce.cz, popř. jsou součástí vydaného sdělení o existenci zařízení v majetku společnosti ČEZ Distribuce, a. s.
11. Dojde-li k obnovení podzemního vedení nebo k poškození energetického zařízení, sítě pro elektronickou komunikaci nebo zařízení se sítí pro elektronickou komunikaci související nebo zařízení technické infrastruktury ve vlastnictví ČEZ Distribuce, a. s., nahlaste nám prosím tuto skutečnost bezodkladně jako poruchu na bezplatnou linku 800 850 860. Poškození nebo mimořádné události způsobené na zařízení žadatelem, dodavatelem prací nebo jinými pověřenými osobami budou opraveny na náklady viníka. Zahraňují obnažených, případně poškozených částí podzemního vedení může být provedeno pouze po souhlasu vydaném společností ČEZ Distribuce, a. s.
12. Toto vyřídění se nevztahuje na zařízení v majetku společnosti ČEZ ICT Services, a. s., a Telco Pro Services, a. s.

S pozdravem

Roman Valek

Ing. Roman Valek
Vedoucí odboru Specializované obsluha
ČEZ Distribuce, a. s.





Případná existence vodovodních či kanalizačních přípojek není předmětem tohoto stanoviska. Se žádostí o informaci o existenci přípojek se obračejte na vlastního přípojek, kdy vlastník vodovodní nebo kanalizační přípojky, popřípadě jejích částí zřízených před nabytí účinnosti zákona č. 274/2001 Sb. Zákona o vodovodech a kanalizacích v platném znění, je vlastník pozemku nebo stavby připojené na vodovod nebo kanalizaci, neprokáže-li se opak.

V případě, že Vám byl na Vaši žádost poskytnut vektorový záznam, že tato data mohou být využita pouze pro účely záměru, na které bylo vyjádření vydáno a nemohou být poskytována třetím osobám, případně, jakkoliv dále využívána. Vyřízení skutečného umístění zařízení ve správě společnosti Severočeské vodovody a kanalizace, a.s. a jeho následné zakreslení do situace je nutné objednat na: tel. 840 111 111; info@sckv.cz

Pro provádění zemních, stavebních a ostatních prací v ochranném a bezpečnostním pásmu zařízení ve správě Severočeských vodovodů a kanalizací, a.s. Teplice požadujeme plně respektovat toto zařízení, a to za dodržení všech předpisů a norem, které se k této činnosti vztahují.

V případě, že dojde ke střetu se zařízením v naší správě, jste povinen toto neprodleně oznámit na tel. 840 111 111 a projednat s naší společností.

Při odkrytí zařízení ve správě Severočeských vodovodů a kanalizací, a.s. Teplice v průběhu prováděných prací požadujeme toto před zásypem protokolárně předat naší společnosti. Dojde-li ke vstupu do ochranného pásma v průběhu prováděných prací, je potřeba tuto skutečnost neprodleně oznámit naší společnosti.

Při případném nedodržení těchto podmínek bude naše společnost požadovat náhradu způsobených škod a uvedení vzhledných nesrovnalostí do souladu s právními předpisy a normami.

Poskytnutá informace nenahrazuje stanovisko k projektové dokumentaci pro vydání příslušného rozhodnutí.

Obecné technické podmínky pro sítě se zařízením ve správě Severočeských vodovodů a kanalizací, a.s. jsou k dispozici na www.sckv.cz, dispozici na www.sckv.cz, dispozici na www.sckv.cz

Filip Vašíček
referent technicko-provozní činnosti

SČVK a.s. - vodovody a kanalizace, a.s.

415 60 Teplice, p. m. st. 1430

IC: 44099431 DIČ: CZ44099431

Typ 3

strana 2 / 2

Severočeské vodovody a kanalizace, a.s.

Přítokská 1689 • 415 60 Teplice

Tel.: 601 267 267, Tel.: 840 111 111 • E-mail: info@sckv.cz • www.sckv.cz

Společnost je zapsána v obchodním rejstříku oddíl B, vložka 4165, u Krajského soudu v Ústí nad Labem.

IC: 44099431 • DIČ: CZ44099431

Člen skupiny Severočeská voda

iveta.dunovska@multivinov.cz

Váš dopis zní:

ze dne: 19.09.2022

Naše značka: 022690102102/UTPCMO/JV

Vyřizuje: Filip Vašíček

Dotová schránka: f7749ns

Telefon: 840 111 111

Email: info@sckv.cz

Datum: 26.09.2022

Vyjádření společnosti Severočeské vodovody a kanalizace, a.s.

Název akce:	Stavební úpravy lávky přes Bílý potok u Penny v Litvínově na p. p. č. 2568/1
Účel vyjádření:	Existence zařízení ve správě SČVK
	Okres: Most
Zájmové území:	Obec: Litvínov Část obce, ulice, č.p.: Horní Litvínov, U bílého sloupu Katastrální území, parcelní číslo: Horní Litvínov, p. č. 2568/1
Žadatel:	Iveta Dunovská
Adresa, tel., e-mail	476767615 iveta.dunovska@multivinov.cz
Investor:	Město Litvínov
Adresa, tel., e-mail	N+N konstrukce
Projektant:	SVS
Vlastník dotčené IS	Jeden rok ode dne vyhotovení (v případě, že Váš zájem nadále trvá, požádejte před uplynutím této lhůty o prodloužení platnosti vyjádření)

Ve výše uvedeném zájmovém území se nachází zařízení provozovaná společností Severočeské vodovody a kanalizace, a.s. a jejich ochranná nebo bezpečnostní pásma. Konkrétně se jedná o:

Kanalizace DN<500, Vodovodní řad DN<500

Uvedené zařízení je zakresleno v příloze č. 1, jež je nedílnou součástí poskytnuté informace. Zároveň liniových vedení slouží pouze jako orientační informace o jeho existenci a nenahrazuje skutečné umístění zařízení v zájmovém území.

Skutečné umístění zařízení je nutno zjistit vytyčením přímo na místě, nejlépe před zahájením projektových prací. V případě nejasností budou provedeny kopané sondy či vytyčení inspekční kamerou. Stavebník je povinen neprodleně ohlásit případné poškození vodoхозяйského zařízení provozovateli. Stavebník odpovídá za eventuální škodu na vodoхозяйském zařízení způsobenou svojí činností.

Typ 3

strana 1 / 2

Severočeské vodovody a kanalizace, a.s.

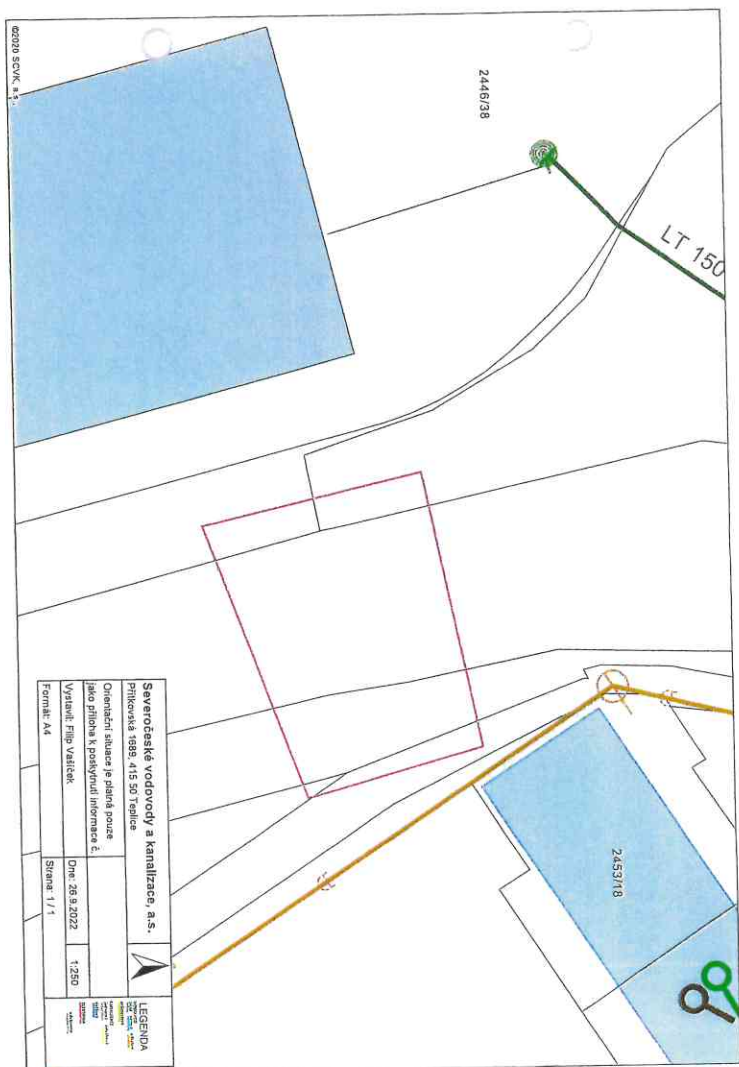
Přítokská 1689 • 415 60 Teplice

Tel.: 601 267 267, Tel.: 840 111 111 • E-mail: info@sckv.cz • www.sckv.cz

Společnost je zapsána v obchodním rejstříku oddíl B, vložka 4165, u Krajského soudu v Ústí nad Labem.

IC: 44099431 • DIČ: CZ44099431

Člen skupiny Severočeská voda



Číslo jednací: 769768/22 Číslo žádosti: 0122 037 373

Vyjádření je platné pouze pro Zájmové území určené a vyznačené Žadatelem, jakož i pro Důvod Vyjádření stanovený a určený Žadatelem v Žádosti.

Vyjádření pozbývá platnosti i) v Den konce platnosti Vyjádření, ii) změnou rozsahu Zájmového území či změnou Důvodu Vyjádření uvedeného v Žádosti a/nebo iii) jakýmkoliv porušením kterékoli povinnosti stanovené Všeobecnými podmínkami ochrany SEK, to vše v závislosti na tom, která ze skutečností rozhodná pro pozbýtí platnosti Vyjádření nastane nejdříve.

Společnost CETIN a.s. vydáním tohoto Vyjádření poskytl Žadateli pro Žadatelem určené a vyznačené Zájmové území veškeré informace o SEK dostupné společnosti CETIN a.s. ke dni podání Žádosti.

Ze strany společnosti CETIN a.s. může v některých případech docházet ke zpracování Vašich osobních údajů. Ke zpracování Vašich osobních údajů dochází vždy v souladu s platnými právními předpisy. Konkrétní zásady a podmínky zpracování osobních údajů společností CETIN a.s. jsou dostupné na stránce <https://www.cetin.cz/zasady-ochrany-osobnich-udaju>.

V případě dotazů k Vyjádření kontaktujte prosím asistenční linku 238 461 111.

Přílohami Vyjádření jsou:

- Všeobecné podmínky ochrany SEK
- Informace k vytyčení SEK ve vlastnictví společnosti CETIN a.s.
- Situační výkres (obsahuje Zájmové území určené a vyznačené Žadatelem a výřezy účelové mapy SEK)

Vyjádření vydala společnost CETIN a.s. dne: 8. 9. 2022.


CETIN a.s.
Českomoravská 2510/19, Libeň
190 00 Praha 9
DIČ: CZ04084063


VYJÁDŘENÍ O EXISTENCI SÍTĚ ELEKTRONICKÝCH KOMUNIKACÍ

společnosti CETIN a.s.
(„Vyjádření“)

A VŠEOBECNÉ PODMÍNKY OCHRANY SÍTĚ ELEKTRONICKÝCH KOMUNIKACÍ

společnosti CETIN a.s.
(„Všeobecné podmínky ochrany SEK“)

toto Vyjádření a Všeobecné podmínky ochrany SEK je vydán dle ustanovení § 101 zákona č. 127/2005 Sb., o elektronických komunikacích a o změně některých souvisejících zákonů, v platném znění („Zákon o elektronických komunikacích“), a dle ustanovení § 161 zákona č. 183/2006 Sb., o územním plánování a stavebním řádu, v platném znění („Stavební zákon“), a dle příslušných ustanovení zákona č. 89/2012 Sb., občanského zákoníku, v platném znění („Občanský zákoník“)

Číslo jednací: 769768/22		Číslo žádosti: 0122 037 373 („Žádost“)	
Název akce („Stavba“)	K1909 Stavební úpravy lávky přes Bílý potok u Penny v Litvínově		
Důvod vydání Vyjádření („Důvod vyjádření“)	Stavební řízení		
Žadatel	Město Litvínov		
Stavebník	Město Litvínov	Most	
Zájmové území	Okres	Litvínov	
	Obec	Litvínov	
Platnost Vyjádření	Kat. území / č. parcely		Horní Litvínov
	8. 9. 2024 („Den konce platnosti Vyjádření“)		

Žadatel Žádostí určil a vyznačil Zájmové území, jakož i určil Důvod Vyjádření. Na základě určení a vyznačení Zájmového území Žadatelem a na základě určení Důvodu Vyjádření vydává společnost CETIN a.s. následující Vyjádření:

Dojde ke střetu se sítí elektronických komunikací (dále jen „SEK“) společností a.s.

- (I) Na Žadatelem určeném a vyznačeném Zájmovém území se vyskytuje SEK společnosti CETIN a.s.;
- (II) Společnost CETIN a.s. za podmínky splnění bodu (III) tohoto Vyjádření souhlasí, aby Stavebník a/nebo Žadatel, je-li Stavebníkem v Zájmovém území vyznačeném v Žádosti, provedl Stavbu a/nebo činnosti povolené příslušným správním rozhodnutím vydaným dle Stavebního zákona;
- (III) Stavebník a/nebo Žadatel, je-li Stavebníkem je povinen řídit se Všeobecnými podmínkami ochrany SEK, které jsou nedílnou součástí Vyjádření;
- (IV) Pro případ, že bude nezbytné přeložení SEK, zajistí vždy takové přeložení SEK její vlastník, společnost CETIN a.s. Stavebník, který vyvolal překládku SEK je dle ustanovení § 104 odst. 17 Zákona o elektronických komunikacích povinen uhradit společnosti CETIN a.s. veškeré náklady na nezbytné úpravy dotčeného úseku SEK, a to na úrovni stávajícího technického řešení;
- (V) Pro účely přeložení SEK dle bodu (IV) tohoto Vyjádření je Stavebník povinen uzavřít se společností CETIN a.s. Smlouvu o realizaci překládky SEK.

VŠEOBECNÉ PODMÍNKY OCHRANY SÍTĚ ELEKTRONICKÝCH KOMUNIKACÍ společnosti CETIN a.s.

1. **PLATNOST VŠEOBECNÝCH PODMÍNEK**
2. **DEFINICE**

Níže uvedené termíny, jsou-li použity v těchto VPOSEK a uvozeny velkými písmenem, mají následující význam:

- „**CETIN**“ znamená CETIN a.s. se sídlem Čestmírovská 2510/19, Libeň, 190 00 Praha 9, IČO: 04094063, zapsaná v obchodním rejstříku vedeném Městským soudem v Praze pod spz. B 20623;
- „**„Dien**“ je kalendářní den;
- „**Kabelevozd**“ podzemní zařízení sestávající se z tělesa Kabelevozd a kabelových komor, sloužící k zatahování kabelů a ochranných trubek;
- „**Občanský zákoník**“ znamená zákon č. 89/2012 Sb., občanský zákoník, ve znění pozdějších předpisů;
- „**POS**“ je záměštanec společnosti CETIN, pověřený ochranou sítě, Václav Těpík, tel. 602 165 214, e-mail: vadlav.tepik@cetin.cz;
- „**Pracovní dien**“ znamená Den, který není v České republice dnem pracovního klidu nebo státním uznaným svátkem;
- „**Průstusné požadavky**“ znamená jakýkoli a každý příslušný právní předpis, vč. technických norem, nebo normativní právní akt veřejné správy či samosprávy, nebo jakákoliv rozhodnutí, povolení, souhlas nebo licenční, včetně podmínek, které s ním souvisí;
- „**Překladka**“ je stavba spojující ve znení trasy vedení SEK ve vlastnictví CETIN nebo příměstské zařízení SEK ve vlastnictví CETIN; Stavbník, který Překladku vyvolal, je dle ustanovení § 104 odst. 17 zákona o elektronických komunikacích povinen utratit společnost CETIN veškeré náklady na nezbytné úpravy dotčeného úseku SEK, a to na úrovni stávajícího technického řešení;
- „**SEK**“ je sít elektronických komunikací ve vlastnictví CETIN;
- „**Stavba**“ je stavba a/nebo činnost ve vztahu k níž bylo vydáno Přísušný požadavek, povolení příslušným správním rozhodnutím vydaným dle Stavebního zákona;
- „**Stavební zákon**“ je zákon č. 183/2008 Sb., o uznaním plánování a stavebním řádu;
- „**Výhled**“ je výhled o existenci sítě elektronických komunikací vydané společností CETIN dne 8. 9. 2022 pod č. j. 769768/22;
- „**Zájimové území**“ je území označené Zadátelem a/nebo Stavbníkem v Zádosti;
- „**Zádost**“ je výkres, který je přílohou Výhledu a obsahuje Zájimové území určené a vyznačené Zadátelem v Zádosti a výkresy účelové mapy SEK;
- „**Zákon** o elektronických komunikacích“ je zákon č. 127/2005 Sb., o elektronických komunikacích, a o změně některých souvisejících zákonů, ve znění pozdějších předpisů;
- „**Zádatel**“ je osoba takto označená ve Výhledu;
- „**Zádatel**“ je osoba takto označená ve Výhledu;
- „**Zádost**“ je Zádost, kterou Zádatel a/nebo Stavbník požádal CETIN o vydání Výhledu.

3. PLATNOST A ÚČINNOST VPOSEK

Tyto VPOSEK jsou platné a účinné Dnem odešlání Výhledu (na i) adresu elektronické pošty Stavbníka a/nebo Zádatele uvedenou v Zádosti nebo (ii) adresu pro doručení postřednictvím poštoví přepravy uvedenou Stavbníkem a/nebo Zadátelem v Zádosti.

4. OBECNÁ PRAVA A POVINNOSTI STAVEBNÍKA A NEBO ZÁDATELE

- (i) Stavbník, Zádatel je výslovně stozován s tím, že SEK je veřejné prospěšným zařízením, byla zřízena ve veřejném zájmu a je chráněna Příslušnými požadavky.
- (ii) SEK je chráněna ochranným pásmem, jehož rozsah je stanoven (a) ustanovením § 102 zákona o elektronických komunikacích a/nebo (b) platnými předpisy Účinnými před Zákonom o elektronických komunikacích, není-li Příslušným požadavky stanoveno jinak.
- (iii) Stavbník, Zádatel nebo jin pověřená třetí osoba, je povinen při provádění Stavby, mít jin pověřený pracovník, který bude provádět Stavbu, řídit se Příslušnými požadavky, správnou praxí v oboru stavebnictví a technologickými postupy a je povinen učinit veškeré nezbytné opatření vyžadovaná Příslušnými požadavky k ochraně SEK před poškozením. Povinnosti dle tohoto odstavce má Stavbník rovněž ve vztahu k SEK, které se nachází mimo Zájimové území.
- (iv) Při zjištění jakéhokoli rozporu mezi údaji v Situačním výkresu, který je přílohou Výhledu a skutečným stavem, je Stavbník a/nebo Zádatel povinen bez zbytečného odkladu, neprodávě Den následující po zjištění jakové skutečnosti, zjiššný rozpor oznámit POS.
- (v) Stavbník, Zádatel nebo jin pověřená třetí osoba, je povinen každé poškození či vřezd SEK bezodkladně, neprodávě Den následující po zjištění takové skutečnosti, oznámit takovou skutečnost dohledovému centru společnosti CETIN na telefonní číslo +420 238 464 190.
- (vi) Bude-li Stavbník, Zádatel nebo jin pověřená třetí osoba na společnosti CETIN požadovat, aby se jako ústřední správní řízení, pro jehož účely bylo toto Výhledu vydáno, vydala práva na odvolání proti rozhodnutí vydanému ve správním řízení, je opatřeno kontaktoval POS.

5. POVINNOSTI STAVEBNÍKA PŘI PŘÍPRAVĚ STAVBY

- (i) Při projektování Stavby je Stavbník povinen zajistit, aby projektová dokumentace Stavby (i) zohledňovala veškeré požadavky na ochranu SEK vyplývající z Příslušných požadavků, zejména ze zákona o elektronických komunikacích a Stavebního zákona, (ii) respektovala správnou praxi v oboru stavebnictví a technopolitě postupy a (iii) umožňovala, aby i po provedení a umístění Stavby dle takové projektové dokumentace byla společnost CETIN, jako vlastník SEK schopna bez jakýchkoli omezení a překážek provozovat SEK, provádět údržbu a opravy SEK.
- (ii) Nebudou-li možná projektovými dokumentací zajiššeny některé byt i jeden z požadavků dle předchozího odstavce (i) a/nebo umístění Stavby by mohlo způsobit, že nebude naplněn některý byt i jeden z požadavků dle předchozího odstavce (i), vyvolá Stavbník Překladku.
- (iii) Při projektování Stavby, která se nachází nebo je u ní zaryššeno, že se bude nacházet v ochranném pásmu radiových tras společnosti CETIN a překážky výšky 15 m nad zemským povrchem, a to včetně dočasných objektů, zařízení stavebního stavění, konstrukce, atd.) je Stavbník povinen písemně kontaktovat POS za účelem získání konkrétního stanoviska a podílníka k ochraně radiových tras společnosti CETIN a pro určení, zda Stavba vyvolá Překladku. Ochranné pásmo radiových tras ve šti 50m je zakresleno do situačního výkresu, který je součástí tohoto Výhledu.

- (iv) Pokud se v Zájimovém území nachází podzemní silové vedení (NN) ve vlastnictví společnosti CETIN, je Stavbník povinen ve vztahu k projektové dokumentaci zajistit tož, co je uvedeno pod písm (i) tohoto článku 5, přičemž platí, že Stavbník vyvolá Překladku v případě uvedených pod písm (ii) tohoto článku 5.
- (v) Stavbník je povinen při projektování Stavby, která je stavbou (a) traktérních silových elektrických sítí (VN, VVN a ZVVN) a/nebo (b) traktérních silových vedení, provést výpočet či posouzení radiových vlivů na SEK, započítat ochranné opatření, to vše dle a v souladu s Příslušnými požadavky. Stavbník je povinen neprodávě třetí (30) Dnů před podáním Zádosti o vydání průstusného správního rozhodnutí k posouzení radiových vlivů na SEK a zpracování ochranné opatření.
- (vi) Je-li Stavba v soultě s Kabelevozdem, nebo Kabelevozd kříží, je Stavbník povinen neprodávě tři Dny, ke kterému započne se zpracováním projektové dokumentace ke Stavbě, oznámit POS a projednat s POS (a) veškeré případy, kdy trajektorie podvrtu a protahat budou vedeny ve vzdálenosti menší, než je 1,5 m od Kabelevozdu a (b) jakékoliv výkopové práce, které budou nebo by mohly být vedeny v úrovni či pod úrovní Kabelevozdu nebo kabeleové komory.
- (vii) Je-li Stavba umístěna nebo má být umístěna v blízkosti Kabelevozdu, ve vzdálenosti menší, než jsou 2 m nebo kříží-li Stavba Kabelevozd ve vzdálenosti menší, než je 0,5 m nad nebo kdekoli pod Kabelevozdem, je Stavbník povinen předložit POS k posouzení zakreslení Stavby, přičemž řezení, přičemž řezení je Stavbník rovněž povinen zakreslit profil kabeleové komory.

6. POVINNOSTI STAVEBNÍKA PŘI PROVÁDĚNÍ STAVBY

- (i) Stavbník je před začátkem jakýchkoli zemních prací ve vztahu ke Stavbě povinen vyřčít trasu SEK na terenu dle Příslušných požadavků a dle Stavebního zákona, s výčlenou trasou SEK je Stavbník povinen seznámit všechny osoby, které budou anebo by mohly zemní práce ve vztahu ke Stavbě provádět. V případě porušení této povinnosti bude Stavbník odpovědný společností CETIN za náklady a škody, které povlněním této povinnosti společnost CETIN vzniknou a je povinen je společností CETIN utratit.
- (ii) Pát (5) Pracovníci dnl před začátkem jakýchkoli prací ve vztahu ke Stavbě je Stavbník povinen oznámit společnost CETIN, že zahájí práce či činnosti ve vztahu ke Stavbě. Písemně oznámení dle předchozí věty zašle Stavbník na adresu elektronické pošty POS a bude obsahovat minimálně číslo jednací Výhledu a kontaktní údaje Stavbníka.
- (iii) Stavbník je povinen zabezpečit a zajistit SEK proti mechanickému poškození, a to zpravidla dočasným umístěním silničních betonových panelů nad kabelevozd trasou SEK. Do doby, než je zajiššena zabezpečena ochrana SEK proti mechanickému poškození, není Stavbník oprávněn přejíždět vozidly nebo stavební mechanizací kabelevozd trasu SEK. Při přepravě vysokých nákladů, nebo při projíždění stroji, vozidly či mechanizací pod nadzemním vedením SEK je Stavbník povinen provést, zda výška nadzemního vedení SEK je dostatečná a umožní bezpečnou a bezproblémovou přepravu nákladů či vozidel stroji, vozidly či mechanizací.
- (iv) Při provádění zemních prací v blízkosti SEK je Stavbník povinen postupovat tak, aby nedošlo ke znení hloubky úložení nebo prostorového uspořádání SEK. V místech, kde SEK vystupuje za zeme do budovy, rozvážedla, na sloup apod. je Stavbník povinen vykonávat zemní práce se zvýšenou mírou opatrnosti, výkopové práce v blízkosti sloupů nadzemního vedení SEK je Stavbník povinen provádět v takové vzdálenosti od sloupů nadzemního vedení SEK,

která je dostatečná k tomu, aby nedošlo nebo nemohlo dojít k narušení stability sloupů nadzemního vedení SEK. Stavbník je povinen zajistit, aby jakákoliv jeho činnost nedošla bez souhlasu a vědomí společnosti CETIN (a) ke znení nivelety terénu, anebo (b) k výsadbě trvalých porostů, anebo (c) ke znení rozsahu a změně konstrukce zpevněných ploch. Pokud došlo k odkrytí SEK, je Stavbník povinen SEK po celou dobu odkrytí náležitě zabezpečit proti prověšení, poškození a odcizení.
- (v) Zjiššil-li Stavbník kdykoliv během provádění prací ve vztahu ke Stavbě jakýkoli rozpor mezi údaji v projektové dokumentaci a skutečností, je povinen bezodkladně přerušit práce a oznámit zjiššný rozpor na adresu elektronické pošty POS. Stavbník není oprávněn pokračovat v práci ve vztahu ke Stavbě do doby, než získá písemný souhlas POS s pokračováním prací.
- (vi) Stavbník není bez předchozího písemného souhlasu společnost CETIN oprávněn manipulovat s kvy kabelevozd komor, jakkoliv zakrýval vstup do kabelevozd komor, a to ani dočasně, vstupovat do kabelevozd komor, jakkoliv manipulovat s přídatné odkrytí prvky SEK či s jakýmkoli jiným zařízením se SEK souvisejícím. Rovněž bez předchozího písemného souhlasu společnost CETIN není Stavbník oprávněn umístit nad trasou Kabelevozdu jakoukoliv jinou síť technické infrastruktury v podlépém směru.
- (vii) Býval-i v souladu s Výhledem a těmito VPOSEK odkryva S., je Stavbník povinen tř (3) Pracovníci dry před zakrytím SEK písemně oznámit POS zakrytí SEK a vyzvat ho ke kontrole před zakrytím. Oznamení Stavbníka dle předchozí věty musí obsahovat minimálně předpokládaný Den zakrytí, číslo jednací Výhledu a kontaktní údaje Stavbníka. Stavbník není oprávněn provést zakrytí do doby, než získá písemný souhlas POS se zakrytím.

ROZHODNÉ PRAVO

Výhledem a VPOSEK se řídí českým právem, zejména Občanským zákoníkem, Zákonem o elektronických komunikacích a Stavebním zákonem. Veškeré spory z Výhledu či VPOSEK vyplývající budou s konečnou platností řešeny v příslušném soudu České republiky.

PÍSEMNÝ STYK

Písemným stykem či pojmami „písemně“ se pro účely Výhledu a VPOSEK rozumí předání zprávy jedním z těchto způsobů:
- listinné podobe;
- elektronickou zprávu se zaručeným elektronickým podpisem dle zák. č. 227/2000 Sb., o elektronickém podpisu a o změně některých dalších zákonů (zákon o elektronickém podpisu), ve znění pozdějších předpisů;

ZÁVĚREČNÁ USTANOVENÍ

Stavbník, Zádatel nebo jin pověřená třetí osoba je počínaje Dnem převzetí Výhledu povinen užít informace a data uvedená ve Výhledu pouze a výhradně k účelu, pro který mu byla tato poskytnuta. Stavbník, Zádatel nebo jin pověřená třetí osoba není oprávněn informace a data rozšiřovat, rozstřovat, pronášet, předávat či jinak umožnit jejich užívání třetí osobou bez předchozího písemného souhlasu společnost CETIN.
Pro případ porušení kterékoli z povinností Stavbníka, Zádatele nebo jin pověřené třetí osoby, zúčastněné Výhledem (nebo těmito VPOSEK je Stavbník, Zádatel či jin pověřená třetí osoba odpovědný za veškeré náklady a škody, které společnost CETIN vzniknou porušením povinností Stavbníka, Zádatele nebo jin pověřené třetí osoby.



Číslo jednací: 769768/22

Číslo žádosti: 0122 037 373

Informace k vytyčení SEK

V případě požadavku na vytyčení **PVSEK** společnosti **CETIN a.s.** se, prosím, obraćte na společnosti uvedené níže.

CETIN a.s. - středisko Čechy sever

se sídlem: Českomoravská 2510/19, Libeň, 190 00 Praha 9

IČ: 04084063

DIČ: CZ04084063

kontakt: tel: 2384631111 obslužná doba po-pa 7 - 15 hod

COM PLUS CZ, a.s.

se sídlem: Nad Krocínkou 317/48, 190 00 Praha 9

IČ: 25772104

DIČ: CZ 25772104

kontakt: Help Desk, tel.: 472702123, mobil: 724150190, e-mail: helpdesk@complus.cz

Daniël Vondráček, mobil: 606610895, e-mail: daniel.vondracek@complus.cz

Ing. Václav Hlavatý

se sídlem: V Lukách 2162, 269 01 Rakovník

IČ: 44255501

DIČ:

kontakt: Ing. Václav Hlavatý, mobil: 606632506, e-mail: dobrahlava@seznam.cz

Sdělmont spol.s.r.o.

se sídlem: Jana Opletala 1286, 434 01 Most

IČ: 61324582

DIČ: CZ 61324582

kontakt: Lehký Jaroslav, mobil: 602417851, e-mail: sdelmont@iol.cz

Schlike - Domi, s.r.o.

se sídlem: Průjezdna 1958, 434 01 Most

IČ: 445569564

DIČ: CZ 44659564

kontakt: Dispečink SCHLIKE, mobil: 725905050, e-mail: dispecink@schlike.cz

SITEL, spol. s r.o.

se sídlem: Baarova 957/15, 140 00 Praha 4

IČ: 44797320

DIČ: CZ 44797320

kontakt: Jiří Jedlička, mobil: 602 297 018, e-mail: jjedlicka@sitel.cz

Telkont s.r.o.

se sídlem: U Pivovaru 136, 415 01 Teplice

IČ: 25467069

DIČ: CZ 25467069

kontakt: Petr Pojer, tel.: 417539888, mobil: 605298762, e-mail: pojer@telkont.cz

TEMO-TELEKOMUNIKACE, a.s.

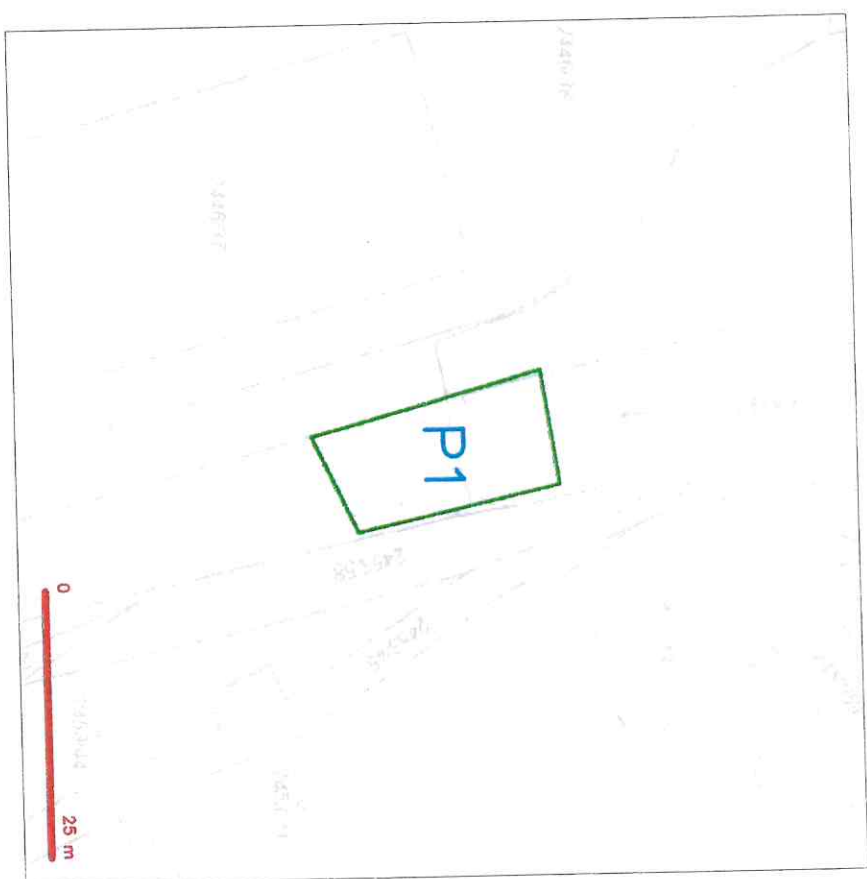
se sídlem: U Záhřebického zámku 233/15, 106 00 Praha 10

IČ: 25740253

DIČ: CZ25740253

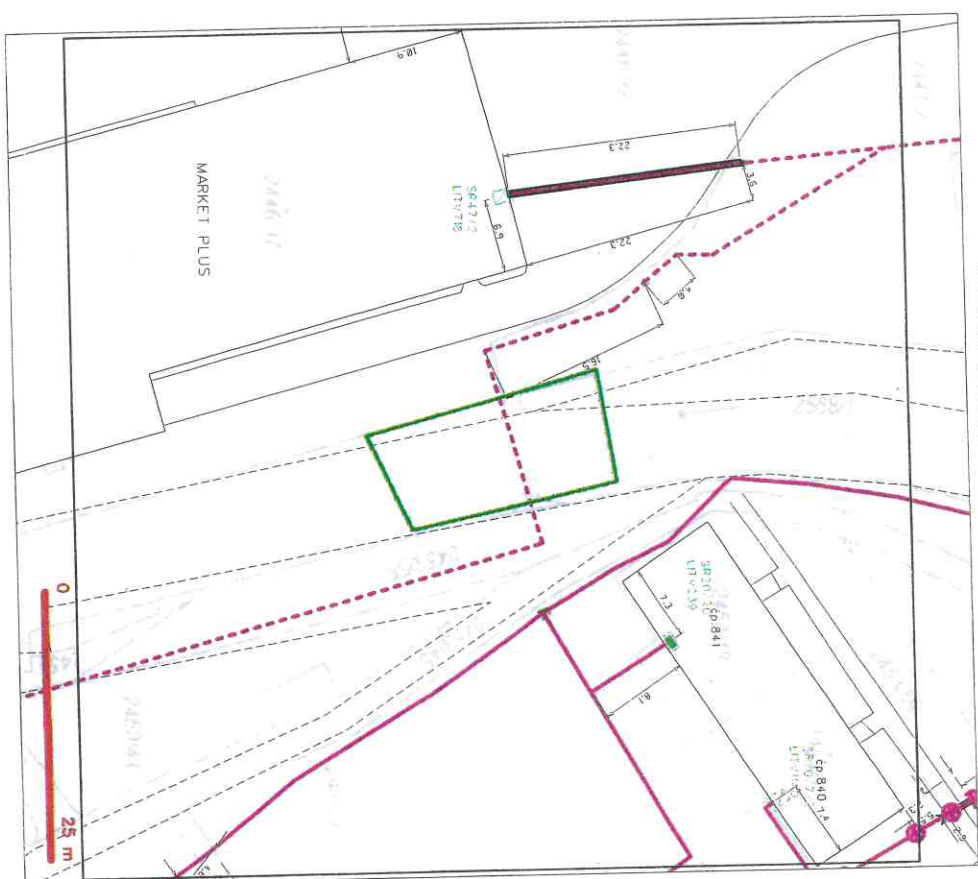
kontakt: Michal Nün, mobil: 601 378 578, vytyceni@temo.cz

SITUAČNÍ VÝKRES - ZÁJMOVÉ ÚZEMÍ



102
CETIN a.s. Číslo 25/07/19, Libeň
19 00 Praha 8
DNČ: 1720408093

SITUAČNÍ VÝKRES - POLYGON 1



LEGENDA

1. hranice zájmového území a výhledové
2. hranice zájmového území a výhledové
3. hranice zájmového území a výhledové
4. hranice zájmového území a výhledové
5. hranice zájmového území a výhledové
6. hranice zájmového území a výhledové
7. hranice zájmového území a výhledové
8. hranice zájmového území a výhledové
9. hranice zájmového území a výhledové
10. hranice zájmového území a výhledové
11. hranice zájmového území a výhledové
12. hranice zájmového území a výhledové
13. hranice zájmového území a výhledové
14. hranice zájmového území a výhledové
15. hranice zájmového území a výhledové
16. hranice zájmového území a výhledové
17. hranice zájmového území a výhledové
18. hranice zájmového území a výhledové
19. hranice zájmového území a výhledové
20. hranice zájmového území a výhledové
21. hranice zájmového území a výhledové
22. hranice zájmového území a výhledové
23. hranice zájmového území a výhledové
24. hranice zájmového území a výhledové
25. hranice zájmového území a výhledové
26. hranice zájmového území a výhledové
27. hranice zájmového území a výhledové
28. hranice zájmového území a výhledové
29. hranice zájmového území a výhledové
30. hranice zájmového území a výhledové
31. hranice zájmového území a výhledové
32. hranice zájmového území a výhledové
33. hranice zájmového území a výhledové
34. hranice zájmového území a výhledové
35. hranice zájmového území a výhledové
36. hranice zájmového území a výhledové
37. hranice zájmového území a výhledové
38. hranice zájmového území a výhledové
39. hranice zájmového území a výhledové
40. hranice zájmového území a výhledové
41. hranice zájmového území a výhledové
42. hranice zájmového území a výhledové
43. hranice zájmového území a výhledové
44. hranice zájmového území a výhledové
45. hranice zájmového území a výhledové
46. hranice zájmového území a výhledové
47. hranice zájmového území a výhledové
48. hranice zájmového území a výhledové
49. hranice zájmového území a výhledové
50. hranice zájmového území a výhledové
51. hranice zájmového území a výhledové
52. hranice zájmového území a výhledové
53. hranice zájmového území a výhledové
54. hranice zájmového území a výhledové
55. hranice zájmového území a výhledové
56. hranice zájmového území a výhledové
57. hranice zájmového území a výhledové
58. hranice zájmového území a výhledové
59. hranice zájmového území a výhledové
60. hranice zájmového území a výhledové
61. hranice zájmového území a výhledové
62. hranice zájmového území a výhledové
63. hranice zájmového území a výhledové
64. hranice zájmového území a výhledové
65. hranice zájmového území a výhledové
66. hranice zájmového území a výhledové
67. hranice zájmového území a výhledové
68. hranice zájmového území a výhledové
69. hranice zájmového území a výhledové
70. hranice zájmového území a výhledové
71. hranice zájmového území a výhledové
72. hranice zájmového území a výhledové
73. hranice zájmového území a výhledové
74. hranice zájmového území a výhledové
75. hranice zájmového území a výhledové
76. hranice zájmového území a výhledové
77. hranice zájmového území a výhledové
78. hranice zájmového území a výhledové
79. hranice zájmového území a výhledové
80. hranice zájmového území a výhledové
81. hranice zájmového území a výhledové
82. hranice zájmového území a výhledové
83. hranice zájmového území a výhledové
84. hranice zájmového území a výhledové
85. hranice zájmového území a výhledové
86. hranice zájmového území a výhledové
87. hranice zájmového území a výhledové
88. hranice zájmového území a výhledové
89. hranice zájmového území a výhledové
90. hranice zájmového území a výhledové
91. hranice zájmového území a výhledové
92. hranice zájmového území a výhledové
93. hranice zájmového území a výhledové
94. hranice zájmového území a výhledové
95. hranice zájmového území a výhledové
96. hranice zájmového území a výhledové
97. hranice zájmového území a výhledové
98. hranice zájmového území a výhledové
99. hranice zájmového území a výhledové
100. hranice zájmového území a výhledové